




Geobasisdaten: © Bayerische Vermessungsverwaltung
(www.geodaten.bayern.de)

Anlage zur Bekanntmachung
des Landratsamtes Hof
für die Festsetzung des
Überschwemmungsgebietes der
„Selbitz“ (Gew. II)
Fluss-km 0,000 bis 27,600

Maßstab 1 : 100.000

Legende:

-  festgesetztes Überschwemmungsgebiet
-  DTK100
-  Grenzen Landkreise

