







- LEGENDE**
-  Abgrenzung des Sanierungsgebietes
Die Größe des Sanierungsgebietes beträgt 14,33 ha
 -  bestehende Grundstücksgrenze
 -  Flurstücksnummer
 -  Gebäude mit Hausnummer

PROJEKT **Vorbereitende Untersuchungen zur förmlichen Festsetzung des Sanierungsgebietes "Stadtkern Schauenstein"**

AUFTRAGGEBER Stadt Schauenstein

BAUHERR Rathausplatz 1
95197 Schauenstein

PLANNAMEN **Abgrenzung Sanierungsgebiet**

PLANDATEN

Projektnummer	0120	Erstelldatum	16.04.2024
Leistungsphase	-	Maßstab	1:1.000
Verfasser	RS-DM	Index	-

PLANUNG

RSP ARCHITEKTUR + STADTPLANUNG GmbH
 Rosestraße 24 95448 Bayreuth Tel. 0921/2305804-0 info@rsp-architektur.de

